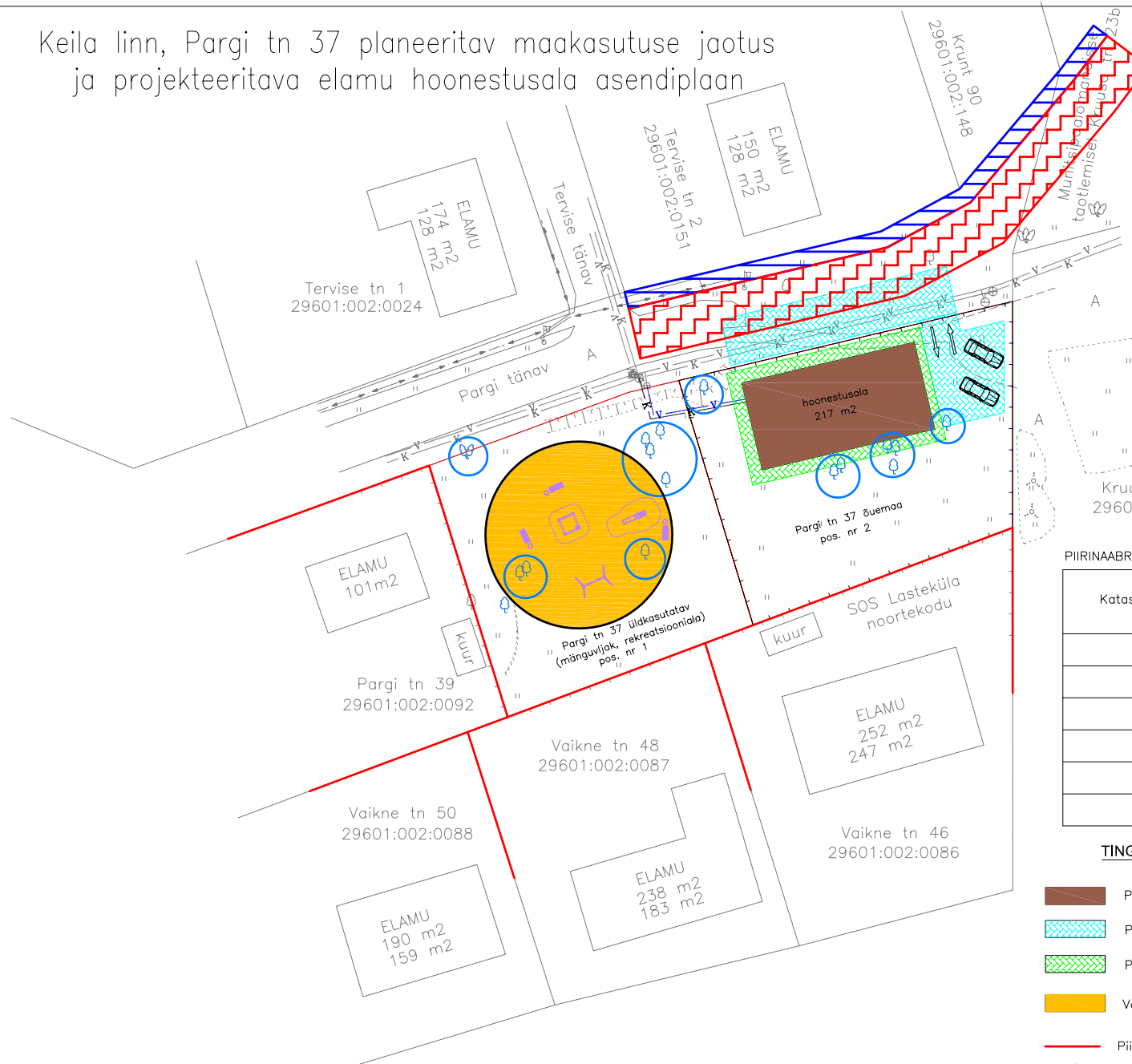
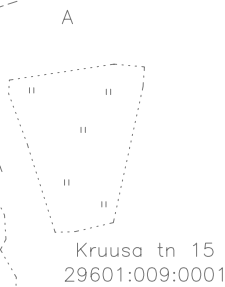
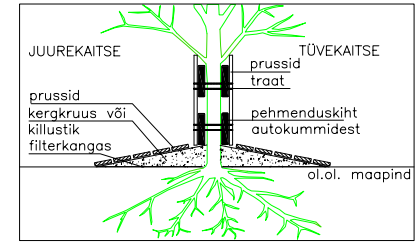




# Keila linn, Pargi tn 37 planeeritav maakasutuse jaotus ja projekteeritava elamu hoonestusala asendiplaan



## OLEMASOLEVATE PUUDE EHTUSÄEGNE KAITSE



PIIRINAABRITE MAAKASUTUSE EHTISEALUNE PIND

Katastriüksuse aadress	Ehitisealune pind m2 EHR andmed	Ehitisealune pind m2 Maa-amet
Vaikne tn 46	247 m2	250 m2
Vaikne tn 48	183 m2	238 m2
Vaikne tn 50	159 m2	190 m2
Pargi tn 39	104 m2	101 m2
Tervise tn 1	128 m2	174 m2
Tervise tn 2	128 m2	150 m2

## TINGMÄRGID

- Planeeritud hoonestuse võimalik asukoht
- Planeeritud juurdepääsutee ja parkla
- Planeeritud haljastus
- Vajadusel planeeritav puhkeala, mänguväljak
- Piirinaabrid
- Tammede asukoht/säilitatavad puud
- Planeeritud puitaed
- Planeeritud veetrassi liitumine
- Planeeritud kanalisatsiooni trassi liitumine
- Planeeritud tänav (2005 aasta planeeringu järgi)
- Planeeritud kõnnitee (2005 aasta planeeringu järgi)

Pargi tn 37 planeeritav maa kasutuse jaotus ja elamu hoonestuse ala asendiplaan

pos.nr	maakasutuse nimi	maakasutuse planeeritud suurus	planeeritava hoonestusala maksimaalne suurus
1	Pargi tn 37 üldkasutatav (mänguväljak, rekreatsiooniala)	944 m2	0 m2
2	Pargi tn 37 õuema	1003 m2	217 m2